Załączniki projektu budowlanego

STRONA TYTUŁOWA

Nazwa zamierzenia budowlanego	*Budowa sieci elektroenergetycznej o napięciu znamionowym poniżej 1 kV (0,4kV)*
Adres obiektu budowlanego:	*Petrykozy, gm. Białaczów, pow. opoczyński, woj. łódzkie*
Identyfikatory działek ewidencyjnych:	*100701_2.0006.380, 100701_2.0006.429*
Kategoria obiektu budowlanego:	*XXVI,*
Inwestor:	*Gmina Białaczów, ul. Piotrkowska 12, 26-307 Białaczów*

Spis zawartości:

Lp	Nazwa dokumentu	Nr strony
1	*Informacja BIOZ*	*2-3*
2	*Decyzja Wojewódzki Urząd Ochrony Zabytków w Łodzi znak: WUOZ-ZA.5161.422.2023.RRM.MMI z dnia 19.06.2023 r.*	*4-13*
3	*Decyzja PGW Wody Polskie znak: WA.ZUZ.3.4210.1649.2022.IM z dnia 14.10.2022 r.*	*14-17*
4	*Opinia PGW Wody Polskie znak: WA.3.1.520.36.2021.WW z dnia 26.11.2021 r.*	*18*
5	*Zgoda UG Białaczów znak: 7230.14.2023 z dnia 17.04.2023 r.*	*19-21*
6	*Protokół z narady koordynacyjnej nr GN.6630.20.2023 z dnia 05.04.2023 r.*	*22-25*
7	*Uzgodnienie dokumentacji projektowej z PGE nr 521/06/2023 z dnia 04.07.2023 r.*	*26-27*

Paweł Karol Kowalczyk

Elektronicznie podpisany przez Paweł Karol Kowalczyk
Data: 2023.09.29 07:30:44 +02'00'

Informacja dotycząca bezpieczeństwa i ochrony zdrowia

STRONA TYTUŁOWA

Nazwa zamierzenia budowlanego	*Budowa sieci elektroenergetycznej o napięciu znamionowym poniżej 1 kV (0,4kV)*
Adres obiektu budowlanego:	*Petrykozy, gm. Białaczów, pow. opoczyński, woj. łódzkie*
Identyfikatory działek ewidencyjnych:	*100701_2.0006.380, 100701_2.0006.429*
Kategoria obiektu budowlanego:	*XXVI,*
Inwestor:	*Gmina Białaczów, ul. Piotrkowska 12, 26-307 Białaczów*
Sporządził:	*mgr inż. Paweł Kowalczyk*
Data sporządzenia BIOZ	*Wrzesień 2023*

INFORMACJA DOTYCZĄCA BEZPIECZEŃSTWA I OCHRONY ZDROWIA

Część opisowa:

1) **Zakres robót budowlanych:**
   - budowa podziemnej linii kablowej o napięciu znamionowym poniżej 1 kV (0,4kV) typu YAKXS 4x35mm^2 o długości w rzucie 256,0m (47,0; 52,0; 25,0; 44,0; 44,0; 44,0) – oświetlenie uliczne;
   - budowa słupów oświetleniowych nN (0,4kV) – 6 szt.;
2) **Wykaz istniejących obiektów budowlanych:**
   - Sieć elektroenergetyczna niskiego napięcia;
   - Sieć wodociągowa;
   - Sieć telefoniczna;
   - Kanalizacja sanitarna;
3) **Wykaz przewidywanych zagrożeń:**
   - Niebezpieczeństwo porażenia prądem elektrycznym;
   - Możliwość upadku osób w wykopy;
   - Możliwość potrącenia przez pojazdy mechaniczne;
4) **Sposób prowadzenia instruktażu przed przystąpieniem do realizacji robót szczególnie niebezpiecznych – prowadzić na podstawie:**
   - Rozporządzenie Ministra Energii z dnia 28 sierpnia 2019 r. w sprawie bezpieczeństwa i higieny pracy przy urządzeniach energetycznych (t.j. Dz.U. z 2021 r. poz. 1210);
   - Ustawa z dnia 26 czerwca 1974 r. – Kodeks pracy (t.j. Dz.U. 2023 poz. 1465);
   - Rozporządzenia Ministra Infrastruktury z dnia 6 lutego 2003 r. w sprawie bezpieczeństwa i higieny pracy podczas wykonywania robót budowlanych (Dz. U.2003 nr 47, poz. 401);
   - Instrukcji bezpiecznej pracy w energetyce;
5) **Środki techniczne i organizacyjne, zapobiegające niebezpieczeństwom wynikającym z wykonywania robót budowlanych:**
   - Roboty wyszczególnione w punkcie 1 (Zakres robót budowlanych) należy wykonywać przy wyłączeniu napięcia w urządzeniach zasilających po uprzednim uzgodnieniu z Rejonem Energetycznym (PGE RE Tomaszów);
   - Pracownicy wykonujący prace muszą posiadać wymagane świadectwa kwalifikacyjne do eksploatacji urządzeń energetycznych grupy I w zakresie robót montażowych;
   - Pracownicy wykonujący prace w rejonie dróg, gdzie odbywa się ruch kołowy muszą posiadać kamizelki ostrzegawcze;
   - Pracownicy wykonujący prace przy urządzeniach pod napięciem muszą posiadać wymagane uprawnienia w tym zakresie (do wykonywania robót pod napięciem);
   - W czasie wykonywania robót ziemnych w pobliżu miejsc niebezpiecznych należy umieścić napisy ostrzegawcze;
   - Wchodzenie do wykopu i wychodzenie po rozporach oraz przemieszczanie osób urządzeniami służącymi do wydobywania urobku jest zabronione;
   - Każdorazowe rozpoczęcie robót w wykopie wymaga sprawdzenia stanu jego obudowy i skarp;
   - Urobek, materiały i wyroby należy składować w odległości nie mniejszej niż 0,6m od krawędzi wykopu;
   - Przy wykonywaniu wykopów sprzętem zmechanizowanym należy wyznaczyć w terenie strefę niebezpieczną i odpowiednio ją oznakować;
   - W czasie prac przyłączeniowych wyłączać i uziemiać urządzenia elektroenergetyczne, wywieszać tablicę ostrzegawcze o treści „nie załączać”;

WOJEWÓDZKI URZĄD
OCHRONY ZABYTKÓW W ŁODZI
90-425 Łódź, ul. Piotrkowska 99
tel.: (+48) 42 635 80 00, fax: (+48) 42 630 17 83
Regon 004343702, NIP 725-14-04-997

Łódź, 25-09-2023 r.

WUOZ-ZA.5161.442.2023.RRM.MMI

Pan Paweł Kowalczyk
Parczówek 47A,
26-307 Białaczów

Pełnomocnik:
Gminy Białaczów,
ul. Piotrkowska 12,
26-307 Białaczów

Z A Ś W I A D C Z E N I E

Łódzki Wojewódzki Konserwator Zabytków, w odpowiedzi na wniosek z dnia 13.09.2023 r. (data wpływu 14.09.2023 r.) o nadanie klauzuli ostateczności pozwoleniu Łódzkiego Wojewódzkiego Konserwatora Zabytków z dnia 19.06.2023 r. (znak WUOZ-ZA.5161.442.2023.RRM.MMI) działając na podstawie art. 16 § 1, art. 127a § 1, art. 217 ustawy z dnia 14 czerwca 1960 r. Kodeks postępowania administracyjnego (Dz. U. z 2023 r. poz. 775), zaświadcza, iż pozwolenie to, wobec niewniesienia od niego odwołania, stało się ostateczne z dniem 03.07.2023 r..

Aleksandra Stępień

Łódzki Wojewódzki Konserwator Zabytków

Opłatę skarbową w wysokości 17 zł uiszczono na rachunek Urzędu Miasta Łodzi
Ustawa o opłacie skarbowej z dnia 16 listopada 2006 r. (Dz.U. z 2022 r. poz. 2142)

Otrzymują:

1. Adresat
2. a/a.

Sprawę prowadzi:

Marcin Milewski – Inspektor Wydziału Zabytków Archeologicznych Wojewódzkiego Urzędu Ochrony Zabytków w Łodzi,
Tel. (42) 6358012

WOJEWÓDZKI URZĄD
OCHRONY ZABYTKÓW W ŁODZI
90-425 Łódź, ul. Piotrkowska 99
tel.: (+48) 42 635 80 00, fax: (+48) 42 630 17 83
Regon 004343702, NIP 725-14-04-997

Łódź, 19-06-2023 r.

WUOZ-ZA.5161.442.2023.RRM.MMI

POZWOLENIE NA PROWADZENIE BADAŃ ARCHEOLOGICZNYCH

Na podstawie art. 6 ust.1, pkt 3, art. 31 ust.1a i 2, art. 36 ust. 1, pkt 5, ust. 3, ust. 6 w związku z art. 89 pkt 2 ustawy z dnia 23 lipca 2003 r. o ochronie zabytków i opiece nad zabytkami (t. j. Dz. U. z 2022 r. poz. 840; dalej u.o.z.o.z.) i z § 18 ust. 1, ust. 3 i ust. 4 Rozporządzenia Ministra Kultury i Dziedzictwa Narodowego w sprawie prowadzenia prac konserwatorskich, prac restauratorskich i badań konserwatorskich przy zabytku wpisanym do rejestru zabytków albo na Listę Skarbów Dziedzictwa oraz robót budowlanych, badań architektonicznych i innych działań przy zabytku wpisanym do rejestru zabytków, a także badań archeologicznych i poszukiwań zabytków z dnia 22 sierpnia 2018 r. (t. j. Dz. U. 2021, poz. 81; dalej Rozporządzenie) oraz art. 10 § 2, art. 104 i art. 105 § 1 ustawy z dnia 14 czerwca 1960 r. Kodeks postępowania administracyjnego (t. j. Dz. U. z 2023 r. poz. 775)

Po rozpatrzeniu wniosku: Gminy Białaczów, ul. Piotrkowska 12, 26-307 Białaczów z dnia 17.03.2023 r. (data wpływu 22.03.2023 r.), reprezentowanej przez p. Pawła Kowalczyka

o udzielenie pozwolenia: na przeprowadzenie badań archeologicznych w formie nadzoru nad pracami ziemnymi, związanymi z realizacją inwestycji o nazwie: „ Budowa sieci elektroenergetycznej kablowej niskiego napięcia, budowa stanowisk słupowych niskiego napięcia (oświetlenie)" na dz. nr ew. 380 i 429 w miejscowości Patrykozy, obręb 0006 Petrykozy, gm. Białaczów, pow. opoczyński, woj. łódzkie, zgodnie z załącznikiem graficznym i programem badań. Współrzędne geodezyjne głównych punktów załamania miejsca prowadzenia badań archeologicznych w załączniku do pozwolenia.

Łódzki Wojewódzki Konserwator Zabytków pozwala:

– Gminie Białaczów, ul. Piotrkowska 12, 26-307 Białaczów

– na przeprowadzenie badań archeologicznych w formie nadzoru archeologicznego na działkach nr ew. 380 i 429 w miejscowości Patrykozy, obręb 0006 Petrykozy, gm. Białaczów, pow. opoczyński, woj. łódzkie, zgodnie z załącznikiem graficznym i programem badań. Współrzędne geodezyjne głównych punktów załamania miejsca prowadzenia badań archeologicznych w załączeniu do pozwolenia;

– zakres i sposób prowadzenia: badania archeologiczne w formie nadzoru nad pracami ziemnymi na całym obszarze inwestycji o nazwie „Budowa sieci elektroenergetycznej kablowej niskiego napięcia, budowa stanowisk słupowych niskiego napięcia (oświetlenie)". Wszystkie prace ziemne muszą toczyć się przy stałej obecności archeologa. Nadzór archeologiczny jest prowadzony do momentu zarejestrowania substancji zabytkowej. W przypadku natrafienia na nią należy wstrzymać prace i zawiadomić o tym fakcie Łódzkiego Wojewódzkiego Konserwatora Zabytków;

– termin ważności pozwolenia: 31.12.2024 r.

Pozwolenie niniejsze udzielone zostaje na następujących warunkach:
Art. 36 ust. 3 u.o.z.o.z. i § 18 ust. 1, ust. 3 i ust. 4 Rozporządzenia:

– warunkiem wydania niniejszej decyzji jest obowiązek kierowania badaniami archeologicznymi przez osobę posiadającą kwalifikacje, o których mowa w art. 37e ust. 1 u.o.z.o.z;

– należy przekazać Łódzkiemu Wojewódzkiemu Konserwatorowi Zabytków imię nazwisko i adres osoby kierującej badaniami, wraz z dokumentami potwierdzającymi posiadanie przez tę osobę kwalifikacji, o których mowa w art. 37e ust. 1 wyżej wymienionej ustawy oraz jej oświadczeniem o przyjęciu przez nią obowiązku kierowania badaniami archeologicznymi albo samodzielnego wykonywania tych badań nie później niż w terminie 14 dni przed dniem rozpoczęcia badań archeologicznych;

– kierownika badań archeologicznych można zmienić, zawiadamiając o tej zmianie Wojewódzkiego Konserwatora Zabytków nie później niż w terminie 14 dni przed dniem rozpoczęcia badań archeologicznych i załączając imię nazwisko i adres nowej osoby kierującej badaniami, wraz z dokumentami potwierdzającymi posiadanie przez tę osobę kwalifikacji, o których mowa w art. 37e ust. 1 wyżej wymienionej ustawy oraz jej oświadczeniem o przyjęciu przez nią obowiązku kierowania badaniami archeologicznymi albo samodzielnego ich wykonywania;

– należy zawiadomić Łódzkiego Wojewódzkiego Konserwatora Zabytków o terminie rozpoczęcia i zakończenia wskazanych w pozwoleniu badań w celu dokonania odbioru końcowego;

– należy zawiadomić Łódzkiego Wojewódzkiego Konserwatora Zabytków o terminie podjęcia określonych czynności związanych z wydanym pozwoleniem przynajmniej 3 dni przed rozpoczęciem tych czynności;

– należy niezwłocznie zawiadomić Łódzkiego Wojewódzkiego Konserwatora Zabytków o zagrożeniach lub nowych okolicznościach ujawnionych w trakcie prowadzenia wskazanych w pozwoleniu badań. W przypadku natrafienia na substancję zabytkową należy wstrzymać prace budowlane i zawiadomić o tym fakcie Łódzkiego Wojewódzkiego Konserwatora Zabytków;

– należy niezwłocznie zawiadomić Łódzkiego Wojewódzkiego Konserwatora Zabytków o przerwach we wskazanych w pozwoleniu badaniach archeologicznych, które mogą wpłynąć na zmianę programu tych badań;

– należy prowadzić dokumentację przebiegu badań archeologicznych oraz opracować wyniki tych badań w sposób umożliwiający jednoznaczną identyfikację i dokładną przestrzenną lokalizację wszystkich czynności oraz dokonanych odkryć i przekazać ją wojewódzkiemu konserwatorowi zabytków w terminie 6 miesięcy od dnia zakończenia tych badań;

– należy w terminie 3 lat od dnia zakończenia badań archeologicznych przekazać zabytki Łódzkiemu Wojewódzkiemu Konserwatorowi Zabytków. Przekazanie nastąpi w siedzibie Muzeum Regionalnego w Opocznie, zgodnie z porozumieniem nr 13/2018 z 27.12.2018 r. Zabytki przekazywane są po oczyszczeniu i wstępnej konserwacji, w pudełkach z drewna lub kartonach z grubej tektury z pokrywkami. Wraz z nimi przekazuje się dokumentację, a Łódzki Wojewódzki Konserwator Zabytków wyda następnie decyzję o przekazaniu zabytków w depozyt wspomnianej jednostce muzealnej;

– należy prowadzić inwentaryzację polową pozyskanych zabytków i ich dokumentację i przekazać ją Łódzkiemu Wojewódzkiemu Konserwatorowi Zabytków w terminie 6 miesięcy od dnia zakończenia badań archeologicznych;

– należy sporządzić sprawozdanie z przeprowadzonych badań archeologicznych i przekazać sprawozdanie Łódzkiemu Wojewódzkiemu Konserwatorowi Zabytków w terminie 3 tygodni od dnia ich zakończenia.

- należy opracować sposób postępowania z zabytkiem po zakończeniu badań archeologicznych i przekazać go Łódzkiemu Wojewódzkiemu Konserwatorowi Zabytków w terminie 3 miesięcy od dnia zakończenia tych

badań;

– należy opracować wyniki badań archeologicznych i przekazać je Łódzkiemu Wojewódzkiemu Konserwatorowi Zabytków w terminie 3 lat od dnia ich zakończenia;

– należy uporządkować teren po zakończeniu badań archeologicznych.

Uzasadnienie

Gmina Białaczów, ul. Piotrkowska 12, 26-307 Białaczów, reprezentowana przez p. Pawła Kowalczyka dnia 17.03.2023 r. (data wpływu 22.03.2023 r.) wystąpiła do tutejszego urzędu z wnioskiem o udzielenie pozwolenia na przeprowadzenie badań archeologicznych w formie nadzoru archeologicznego nad pracami ziemnymi, związanymi z realizacją inwestycji o nazwie: „Budowa sieci elektroenergetycznej kablowej niskiego napięcia, budowa stanowisk słupowych niskiego napięcia (oświetlenie)" na dz. nr ew. 380 i 429 w miejscowości Patrykozy, obręb 0006 Petrykozy, gm. Białaczów, pow. opoczyński, woj. łódzkie, zgodnie z załącznikiem graficznym i programem badań. Współrzędne geodezyjne głównych punktów załamania miejsca prowadzenia badań archeologicznych jak w rozstrzygnięciu.

Przedmiotowa inwestycja została zaplanowana na terenie strefy obserwacji archeologicznej utworzonej od stanowisk archeologicznych Petrykozy 3 i Petrykozy 2 zewidencjonowanych pod numerami AZP 76-60/12 i 76-60/26 i będących pozostałością osadnictwa późnośredniowiecznego i nowożytnego. Wzmiankowana strefa obserwacji archeologicznej została również uwzględnione w ustaleniach Uchwały Nr XXXVI/204/2002 Rady Gminy Białaczów z dnia 10 października 2002 roku w sprawie miejscowego planu zagospodarowania przestrzennego Gminy Białaczów. Zgodnie z zapisami powyższego planu, na obszarze strefy obserwacji archeologicznej dla wszelkich inwestycji naruszających strukturę gruntu poniżej warstwy ornej (tj. głębiej niż 30 cm) ustalono obowiązek przeprowadzenia nadzorów archeologicznych przy robotach ziemnych związanych z inwestycją i trwałym zagospodarowaniem terenu z rygorem ich zmiany na archeologiczne badania wykopaliskowe, w przypadku ujawnienia w trakcie robót ziemnych obiektów archeologicznych. W związku z powyższym, wszelkie prace ziemne związane z inwestycją należy prowadzić pod nadzorem archeologicznym. Polega on na obecności archeologa w trakcie prowadzenia robót ziemnych (odhumusowanie terenu, realizacja wykopów liniowych, itp.). Archeolog nadzoruje i dokumentuje prace w trakcie, których istnieje ryzyko zniszczenia substancji zabytkowej, nawarstwień kulturowych lub innych elementów świadczących o działalności człowieka. Nadzór archeologiczny jest prowadzony do momentu zarejestrowania substancji zabytkowej. W przypadku natrafienia na nią, należy wstrzymać prace i zawiadomić o tym fakcie Łódzkiego Wojewódzkiego Konserwatora Zabytków. Łódzki Wojewódzki Konserwator Zabytków uprzednio zajął stanowisko w sprawie konieczności przeprowadzenia badań archeologicznych w formie nadzoru archeologicznego w związku z wymienioną inwestycją w piśmie z dn. 23.03.2022 r., znak: WUOZ-ZA. 5152.579.2021.KB.

Na wniosek strony i ze względu na jej interes oraz interes społeczny, uwzględniając fakt, że decyzja jest zgodna z życzeniem strony, zgodnie z art. 10 § 2 K.p.a., odstąpiono od informowania jej o toku postępowania.

W związku z powyższym, zgodnie z art. 31 ust. 1a i 2 u.o.z.o.z., miejscowym planem zagospodarowania przestrzennego (uchwała Nr XXXVI/204/2002 Rady Gminy Białaczów z dnia 10 października 2002 roku), art. 10 § 1 oraz art. 104 ustawy z dnia 14 czerwca 1960 r. k.p.a., należy orzec jak w rozstrzygnięciu.

Pouczenie

1. Od niniejszej decyzji przysługuje odwołanie do Ministra Kultury i Dziedzictwa Narodowego, za pośrednictwem ŁWKZ, w terminie 14 dni od daty jej doręczenia (art. 127 § 1 i 2, art. 129 § 1 i 2 k.p.a.);

2. ŁWKZ stwierdza wygaśnięcie decyzji, jeżeli decyzja została wydana z zastrzeżeniem dopełnienia przez stronę określonego warunku, a strona nie dopełniła tego warunku (art.162 § 1 pkt 2 kpa);

3. ŁWKZ uchyli decyzję, jeżeli została ona wydana z zastrzeżeniem dopełnienia określonych czynności, a strona nie dopełniła tych czynności w wyznaczonym terminie (art.162 § 2 kpa);

4. Obowiązki nałożone na mocy decyzji w razie ich niewykonania podlegają egzekucji w trybie przepisów ustawy z dnia 17 czerwca 1966 roku o postępowaniu egzekucyjnym w administracji (t. j. Dz. U. z 2022 r. poz. 479) w trybie właściwym dla egzekucji obowiązków o charakterze niepieniężnym (możliwe jest nałożenie grzywny w celu przymuszenia);

5. Postępowanie w sprawie wydanego pozwolenia może zostać wznowione, a pozwolenie cofnięte lub zmienione w drodze decyzji, jeżeli w trakcie wykonywania badań określonych w pozwoleniu, wystąpiły nowe fakty i okoliczności, mogące doprowadzić do uszkodzenia lub zniszczenia zabytku (podstawa: art. 47 u.o.z.o.z.);

6. Kto prowadzi badania archeologiczne niezgodnie z zakresem lub warunkami określonymi w pozwoleniu wojewódzkiego konserwatora zabytków podlega karze pieniężnej w wysokości od 500 do 500000 zł (art. 107d ust. 2 u.o.z.o.z.);

7. W trakcie biegu terminu do wniesienia odwołania strona może zrzec się prawa do wniesienia odwołania wobec organu administracji publicznej, który wydał decyzję. Z dniem doręczenia organowi administracji publicznej oświadczenia o zrzeczeniu się prawa do wniesienia odwołania przez ostatnią ze stron postępowania, decyzja staje się ostateczna i prawomocna (art. 127a § 1 pkt 2 kpa);

8. Decyzja podlega wykonaniu przed upływem terminu do wniesienia odwołania, jeżeli jest zgodna z żądaniem wszystkich stron lub jeżeli wszystkie strony zrzekły się prawa do wniesienia odwołania (art. 130 § 4 kpa);

9. Decyzja niniejsza nie zwalnia z konieczności posiadania innych zezwoleń wymaganych prawem.

Z upoważnienia Łódzkiego Wojewódzkiego
Konserwatora Zabytków
Karolina Gawlik-Bąkowicz

Naczelnik Wydziału Zabytków
Archeologicznych

Załączniki:
1. Mapa z zaznaczonym miejscem prowadzenia badań archeologicznych
2. Współrzędne geodezyjne głównych punktów załamania miejsca prowadzenia badań archeologicznych

Otrzymują:
1. Paweł Kowalczyk (pełnomocnik Gminy Białaczów, ul. Piotrkowska 12, 26-307 Białaczów)
2. aa.

Do wiadomości:
1. Narodowy Instytut Dziedzictwa, ul. Kopernika 36/40 5, 00-924 Warszawa

Opłatę skarbową w wysokości 82 zł uiszczono na rachunek Urzędu Miasta Łodzi
Ustawa o opłacie skarbowej z dnia 16 listopada 2006 r. (Dz. U. z 2022 r., poz. 2142)

Sprawę prowadzi: Marcin Milewski – Inspektor Wydział Zabytków Archeologicznych Wojewódzkiego Urzędu Ochrony Zabytków w Łodzi, Tel. (42) 6358012.

Informacja dotycząca przetwarzania danych osobowych (ogólna)

Zgodnie z art. 13 ust. 1 i 2 rozporządzenia Parlamentu Europejskiego i Rady (UE) 2016/679 z dnia 27 kwietnia 2016 r. (dalej Rozporządzenie) informujemy, że:

1. Administratorem Państwa danych osobowych jest Łódzki Wojewódzki Konserwator Zabytków. Siedzibą Łódzkiego Wojewódzkiego Konserwatora Zabytków jest Wojewódzki Urząd Ochrony Zabytków w Łodzi ul. Piotrkowska 99, 90-425 Łódź. Kontakt jest możliwy za pomocą telefonu: /42/ 631-78-92; adresu e-mail: sekretariat@wuoz-lodz.pl; skrytki ePUAP: /WUOZ-Lodz/skrytka.
2. W sprawach związanych z danymi osobowymi prosimy o kontakt z Inspektorem ochrony danych poprzez adres e-mail: iod@wuoz-lodz.pl.
3. Państwa dane osobowe przetwarzane będą w celu realizacji czynności urzędowych w związku z wypełnieniem obowiązku prawnego ciążącego na Administratorze (art. 6 ust. 1 lit. c Rozporządzenia), wykonywaniem zadania realizowanego w interesie publicznym lub w ramach sprawowania władzy publicznej (art. 6 ust. 1 lit. e Rozporządzenia), realizacji umowy, wydania decyzji/ postanowienia/ pozwolenia lub zezwolenia/ zaświadczenia, udzielenia informacji publicznej w sprawach należących do właściwości rzeczowej Administratora, prowadzenia postępowania egzekucyjnego, wpisania lub wypisania obiektu z rejestru.
4. W związku z przetwarzaniem danych w celach wskazanych powyżej, Państwa dane osobowe mogą być udostępniane innym odbiorcom lub kategoriom odbiorców. Odbiorcami danych mogą być:
   4.1. podmioty upoważnione do odbioru Państwa danych osobowych na podstawie odpowiednich przepisów prawa;
   4.2. podmioty, które przetwarzają Państwa dane osobowe w imieniu Administratora, na podstawie zawartej umowy powierzenia przetwarzania danych osobowych (tzw. podmioty przetwarzające).
5. Państwa dane osobowe będą przetwarzane przez okres niezbędny do realizacji wskazanego powyżej celu, a także przez wymagany przepisami prawa okres archiwizacji zgodny z kategorią archiwalną, wynikającą z Jednolitego rzeczowego wykazu akt organów zespolonej administracji rządowej w województwie i urzędów obsługujących te organy.
6. W związku z przetwarzaniem przez Administratora danych osobowych przysługuje Państwu:
   6.1. prawo dostępu do treści danych, na podstawie art. 15 Rozporządzenia;
   6.2. prawo do sprostowania danych, na podstawie art. 16 Rozporządzenia;
   6.3. prawo do usunięcia danych, na podstawie art. 17 Rozporządzenia;
   6.4. prawo do ograniczenia przetwarzania danych, na podstawie art. 18 Rozporządzenia;
   6.5. prawo wniesienia sprzeciwu wobec przetwarzania danych, na podstawie art. 21 Rozporządzenia.

   (**Uwaga**: realizacja powyższych praw musi być zgodna z przepisami prawa, na podstawie których odbywa się przetwarzanie danych oraz dotyczącymi archiwizacji).

7. W przypadku, w którym przetwarzanie Państwa danych odbywa się na podstawie zgody (tj. art. 6 ust. 1 lit. a Rozporządzenia), przysługuje Państwu prawo do cofnięcia jej w dowolnym momencie.
8. Macie Państwo prawo wniesienia skargi do organu nadzorczego tj. Prezesa Urzędu Ochrony Danych Osobowych, gdy uznają Państwo, że przetwarzanie danych osobowych narusza przepisy Rozporządzenia.
9. Podanie przez Państwa danych osobowych jest obowiązkowe i jest warunkiem prowadzenia sprawy w Wojewódzkim Urzędzie Ochrony Zabytków w Łodzi.
10. Państwa dane nie będą przetwarzane w sposób zautomatyzowany w tym również w formie profilowania.

URZĄD MARSZAŁKOWSKI
WOJ. ŁÓDZKIEGO

Współrzędne prostokątne w układzie PL-UTM
Współrzędne geodezyjne w układzie PL-ETRF89
Elipsoida GRS80, układ wysokościowy PL-KRON86-NH

WIZUALIZACJA KARTOGRAFICZNA BDOT10k

M-34-029-B-a-2

OBJAŚNIENIA ZNAKÓW I SKRÓTÓW
EXPLANATION OF SYMBOLS AND ABBREVIATIONS

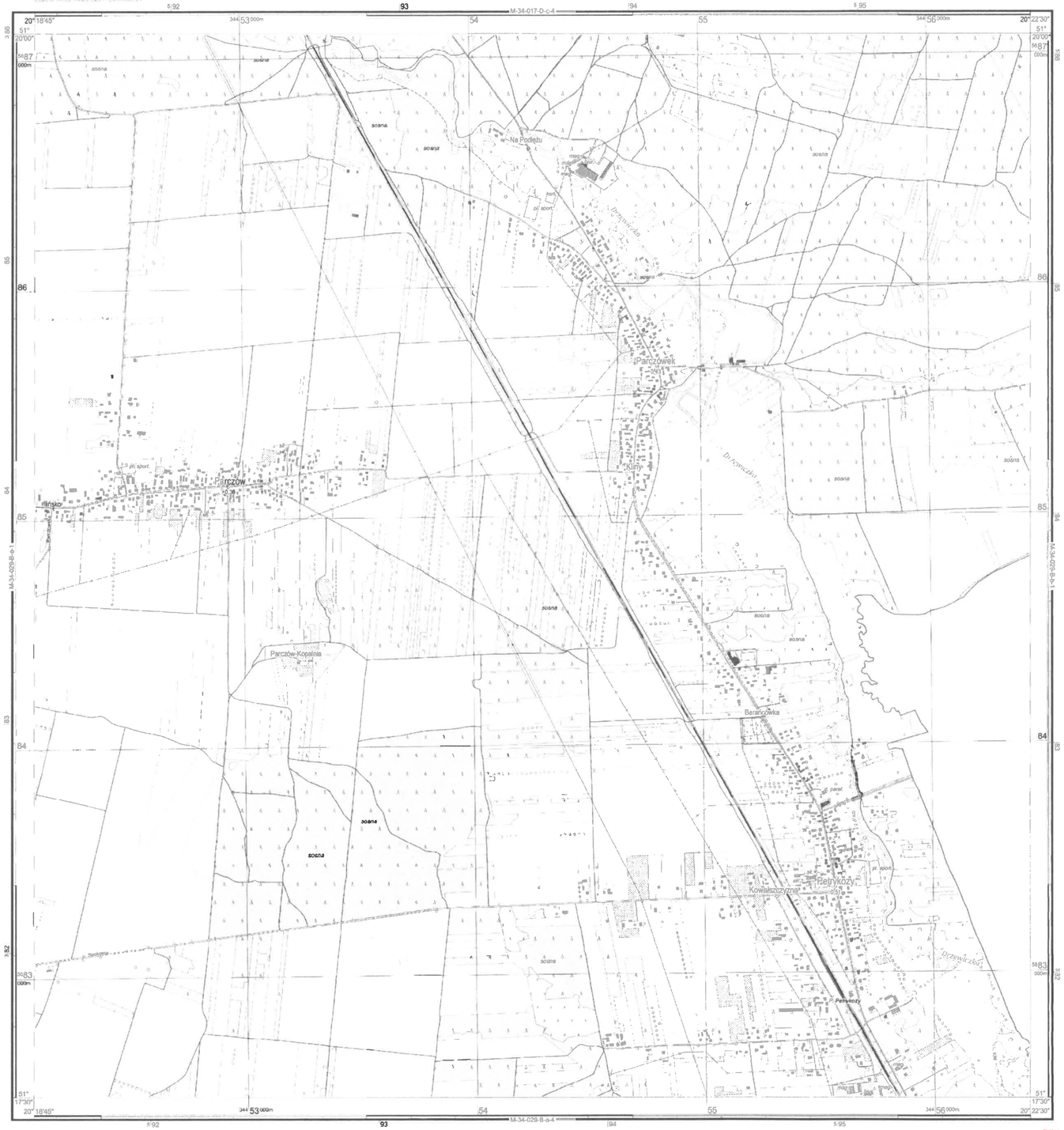

1 : 10 000

1 cm — 100 m

200 m 100 0 200 400 600 800 m

© MARSZAŁEK WOJEWÓDZTWA ŁÓDZKIEGO

Wszelkie prawa zastrzeżone. Mapa ani żadna jej część bez pisemnej zgody wydawcy nie może być wykorzystywane w systemach odtwarzalnych bądź reprodukowana jakimkolwiek sposobem: fotograficznym, elektronicznym, mechanicznym lub innym.

All rights reserved. This map or any part of it may not, without the previous written consent of the publisher, be used in retrieval systems or reproduced by any photographic, electronic, mechanical or other system whatsoever.

Inspektor
Marcin Milewski

WOJEWÓDZKI URZĄD
OCHRONY ZABYTKÓW w ŁODZI
ul. Piotrkowska 99, 90-425 Łódź
tel. 42 635 80 00 fax. 42 630 17 83
NIP: 7251404997 REGON: 004343702

WOJEWÓDZKI URZĄD
OCHRONY ZABYTKÓW w ŁODZI
ul. Piotrkowska 99, 90-425 Łódź
tel. 42 635 80 00 fax. 42 630 17 83
NIP: 7251404997 REGON: 004343702

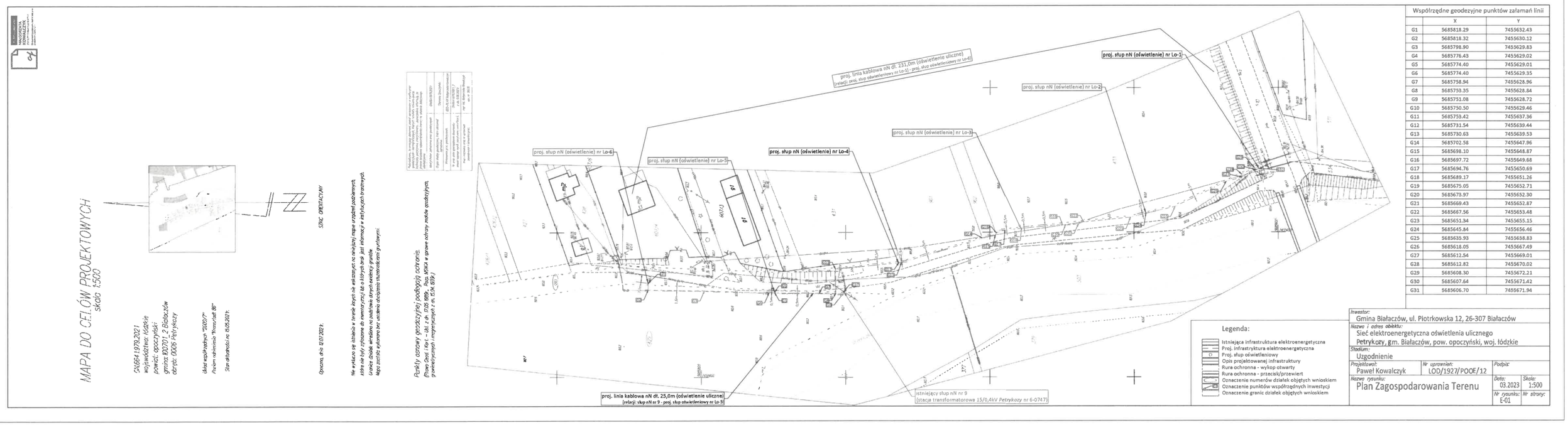

Współrzędne geodezyjne punktów załamań linii

	X	Y
G1	5685818.29	7455632.43
G2	5685818.32	7455630.12
G3	5685798.90	7455629.83
G4	5685776.43	7455629.02
G5	5685774.40	7455629.01
G6	5685774.40	7455629.35
G7	5685758.94	7455628.96
G8	5685753.35	7455628.84
G9	5685751.08	7455628.72
G10	5685750.50	7455629.46
G11	5685753.42	7455637.36
G12	5685731.54	7455639.44
G13	5685730.63	7455639.53
G14	5685702.58	7455647.96
G15	5685698.10	7455648.87
G16	5685697.72	7455649.68
G17	5685694.76	7455650.69
G18	5685689.17	7455651.26
G19	5685675.05	7455652.71
G20	5685673.97	7455652.30
G21	5685669.43	7455652.87
G22	5685667.56	7455653.48
G23	5685651.34	7455655.15
G24	5685645.84	7455656.46
G25	5685635.93	7455658.83
G26	5685618.05	7455667.49
G27	5685612.54	7455669.01
G28	5685612.82	7455670.02
G29	5685608.30	7455672.21
G30	5685607.64	7455671.42
G31	5685606.70	7455671.94

Legenda:

- Istniejąca infrastruktura elektroenergetyczna
- Proj. infrastryktura elektroenergetyczna
- Proj. słup oświetleniowy
- Opis projektowanej infrastruktury
- Rura ochronna - wykop otwarty
- Rura ochronna - przecisk/przewiert
- Oznaczenie numerów działek objętych wnioskiem
- Oznaczenie punktów współrzędnych inwestycji
- Oznaczenie granic działek objętych wnioskiem

Inwestor: Gmina Białaczów, ul. Piotrkowska 12, 26-307 Białaczów

Nazwa i adres obiektu: Sieć elektroenergetyczna oświetlenia ulicznego Petrykozy, gm. Białaczów, pow. opoczyński, woj. łódzkie

Stadium: Uzgodnienie

Projektował: Paweł Kowalczyk | Nr uprawnień: LOD/1927/POOE/12 | Podpis:

Nazwa rysunku: Plan Zagospodarowania Terenu | Data: 03.2023 | Skala: 1:500 | Nr rysunku: E-01 | Nr strony:

Inspektor
Marcin Milewski

WOJEWÓDZKI URZĄD
OCHRONY ZABYTKÓW w ŁODZI
ul. Piotrkowska 99, 90-425 Łódź
tel. 42 635 80 00 fax. 42 630 17 83
NIP: 7251404997 REGON: 004345702

Współrzędne geodezyjne punktów załamań linii		
	X	Y
G1	7455632.43	5685818.29
G2	7455630.12	5685818.32
G3	7455629.83	5685798.90
G4	7455629.02	5685776.43
G5	7455629.01	5685774.40
G6	7455629.35	5685774.40
G7	7455628.96	5685758.94
G8	7455628.84	5685753.35
G9	7455628.72	5685751.08
G10	7455629.46	5685750.50
G11	7455637.36	5685753.42
G12	7455639.44	5685731.54
G13	7455639.53	5685730.63
G14	7455647.96	5685702.58
G15	7455648.87	5685698.10
G16	7455649.68	5685697.72
G17	7455650.69	5685694.76
G18	7455651.26	5685689.17
G19	7455652.71	5685675.05
G20	7455652.30	5685673.97
G21	7455652.87	5685669.43
G22	7455653.48	5685667.56
G23	7455655.15	5685651.34
G24	7455656.46	5685645.84
G25	7455658.83	5685635.93
G26	7455667.49	5685618.05
G27	7455669.01	5685612.54
G28	7455670.02	5685612.82
G29	7455672.21	5685608.30
G30	7455671.42	5685607.64
G31	7455671.94	5685606.70

Inspektor
Marcin Milewski

Państwowe
Gospodarstwo Wodne
Wody Polskie

Piotrków Trybunalski, dnia 18.08.2023 r.

Pakierzyński Z.N.
23.08.2023

Dyrektor
Zarządu Zlewni
w Piotrkowie Trybunalskim

ul. Gabriela Narutowicza 9/13
97-300 Piotrków Trybunalski

znak: WA.ZUZ.3.4210.1649.2022.IM

Urząd Gminy
w Białaczowie
Wpłynęło dn. 23. 08. 2023
Nr 5064/23
Znak sprawy

Zaświadczenie

Dyrektor Zarządu Zlewni w Piotrkowie Trybunalskim, na podstawie art. 217 § 2 pkt 2 ustawy z dnia 14 czerwca 1960 r. Kodeks postępowania administracyjnego (t. j. Dz. U. z 2023 r., poz. 775 ze zm.), zaświadcza, że:

decyzja Dyrektora Zarządu Zlewni w Piotrkowie Trybunalskim z dnia 14.10.2022 r. znak: WA.ZUZ.3.4210.1649.2022.IM udzielająca pozwolenia wodnoprawnego Gminie Białaczów, ul. Piotrkowska 12, 26-307 Białaczów na lokalizowanie nowych obiektów budowlanych na obszarze szczególnego zagrożenia powodzią rzeki Drzewiczki tj. sieci elektroenergetycznej (sieć kablowa doziemna typu YAKXS 4 x 35 mm^2) o napięciu znamionowym poniżej 1 kV (niskie napięcie - 0,4 kV- oświetlenie uliczne) na części działek o nr ewidencyjnych 380 i 429 obręb 0006 Petrykozy, gmina Białaczów, powiat opoczyński, wobec niewniesienia odwołania w ustawowym terminie, stała się z dniem 03.11.2022 r. decyzją ostateczną.

Niniejsze zaświadczenie wydaje się na wniosek Gminy Białaczów.

Na podstawie ustawy z dnia 16 listopada 2006 r. o opłacie skarbowej (t. j. Dz. U. z 2022 r., poz. 2142 ze zm.) za wydanie powyższego zaświadczenia nie wniesiono opłaty skarbowej.

DYREKTOR
Magdalena Filipiak

Państwowe Gospodarstwo Wodne Wody Polskie
Zarząd Zlewni w Piotrkowie Trybunalskim
ul. Gabriela Narutowicza 9/13, 97-300 Piotrków Trybunalski
tel.: 509 975 777|tel.: 511 965 832|
e-mail: zz-piotrkowtrybunalski@wody.gov.pl
www.wody.gov.pl

Piotrków Trybunalski, dnia 14 .10.2022 r.

Państwowe
Gospodarstwo Wodne
Wody Polskie

Dyrektor
Zarządu Zlewni
w Piotrkowie Trybunalskim

WA.ZUZ.3.4210.1649.2022.IM

Urząd Gminy w Białaczowie
Wpłynęło dn. 17. 10. 2022
Nr. 8376/22
Znak sprawy

DECYZJA

Na podstawie art. 390 ust. 1 pkt 1b, art. 393 ust. 4, art. 400 ust. 6, ust. 7 i ust. 8, art. 401, art. 403 ust. 1 i ust. 2, art. 407 ust. 1 i ust. 2, art. 414, art. 415, art. 397 ust. 3 pkt 2 ustawy z dnia 20 lipca 2017 r. Prawo wodne (t. j. Dz. U. z 2021 r., poz. 2233 ze zm.) oraz art. 104, art. 107 ustawy z dnia 14 czerwca 1960 r. Kodeks postępowania administracyjnego (t. j. Dz. U. z 2022 r., poz. 2000 ze zm.), po rozpatrzeniu wniosku z dnia 06.06.2022 r. Gminy Białaczów, ul. Piotrkowska 12, 26-307 Białaczów w sprawie wydania decyzji pozwolenia wodnoprawnego na lokalizowanie nowych obiektów budowlanych na obszarze szczególnego zagrożenia powodzią

orzekam

I. **Udzielam** Gminie Białaczów, ul. Piotrkowska 12, 26-307 Białaczów, pozwolenia wodnoprawnego na lokalizowanie nowych obiektów budowlanych na obszarze szczególnego zagrożenia powodzią rzeki Drzewiczki, tj.:

1. sieci elektroenergetycznej (sieć kablowa doziemna typu YAKXS 4x35mm^2) o napięciu znamionowym poniżej 1kV (niskie napięcie – 0,4 kV – oświetlenie uliczne) na części działek o nr ewidencyjnych 380 i 429 obręb 0006 Petrykozy, gmina Białaczów, powiat opoczyński;

sieć elektroenergetyczna o napięciu znamionowym poniżej 1kV			
lp.	**współrzędne geodezyjne w układzie odniesienia (X)**	**współrzędne geodezyjne w układzie odniesienia (Y)**	**lokalizacja**
G1	5685750,65	7455629,26	trasa kabla elektroenergetycznego oraz lokalizacja słupów oświetleniowych znajdująca się na obszarze zagrożenia powodziowego 1%
G2	5685751,08	7455628,72	
G3	5685753,35	7455628,84	
G4	5685753,37	7455630,83	
G5	5685774,40	7455629,20	
G6	5685818,32	7455630,12	
G7	5685818,29	7455632,43	

w ramach zadania inwestycyjnego pn.: „Budowa sieci elektroenergetycznej o napięciu znamionowym poniżej 1kV (niskie napięcie – 0,4 kV) – oświetlenie uliczne – w miejscowości Petrykozy, gmina Białaczów, powiat opoczyński".

II. **Zobowiązuję do:**

1. Wykonania robót zgodnie z opracowaną dokumentacją techniczną, obowiązującymi przepisami i normami oraz w sposób niezagrażający bezpieczeństwu ludzi i mienia.
2. Wykonywania prac w ramach realizowanego przedsięwzięcia w sposób niepowodujący zakłóceń stosunków wodnych w gruntach przyległych i gruntach sąsiednich.

3. Pokrycia przez Inwestora ewentualnych strat spowodowanych realizacją przedmiotowej inwestycji w stosunku do osób trzecich.
4. Przywrócenia terenu do stanu pierwotnego po zakończeniu prac.

III. Zastrzegam, że:

1. Pozwolenie wodnoprawne nie rodzi praw do nieruchomości i urządzeń wodnych koniecznych do jego realizacji oraz nie narusza prawa własności i uprawnień osób trzecich przysługujących wobec tych nieruchomości i urządzeń.
2. Za wszelkie szkody związane z udzielonym pozwoleniem wodnoprawnym odpowiada Inwestor.
3. Nieprzestrzeganie warunków określonych w niniejszej decyzji może spowodować jej ograniczenie lub cofnięcie bez odszkodowania.

Uzasadnienie

Wnioskiem z dnia 06.06.2022 r. (wpływ do Zarządu Zlewni w Piotrkowie Trybunalskim w dniu 14.07.2022 r.) Gmina Białaczów, ul. Piotrkowska 12, 26-307 Białaczów wystąpiła do Zarządu Zlewni w Piotrkowie Trybunalskim w sprawie udzielenia pozwolenia wodnoprawnego na wykonanie obiektu budowlanego – budowy sieci elektroenergetycznej o napięciu znamionowym poniżej 1kV (niskie napięcie – 0,4kV) – oświetlenie uliczne zlokalizowane na obszarze szczególnego zagrożenia powodzią od rzeki Drzewiczki.

W myśl art. 390 ust. 1 pkt 1b ustawy z dnia 20 lipca 2017 r. Prawo wodne pozwolenie wodnoprawne wymagane jest również na lokalizowanie na obszarach szczególnego zagrożenia powodzią nowych obiektów budowlanych. Stosownie do art. 397 ust. 3 pkt 2 organem właściwym do wydania przedmiotowego pozwolenia jest dyrektor zarządu zlewni Wód Polskich.

Po przeanalizowaniu złożonych dokumentów, stwierdzono, iż wniosek nie spełnia wymogów formalnych określonych w ustawie z dnia 20 lipca 2017 r. Prawo wodne (t. j. Dz. U. z 2021 r., poz. 2233 ze zm.).

Po uzupełnieniu złożonej dokumentacji przy piśmie z dnia 17.08.2022 r. (wpływ do Zarządu Zlewni w Piotrkowie Trybunalskim w dniu 19.08.2022 r.) Dyrektor Zarządu Zlewni działając na podstawie art. 61 § 4 ustawy z dnia 14 czerwca 1960 r. Kodeks postępowania administracyjnego (t. j. Dz. U. z 2021 r., poz. 735 ze zm.) zawiadomił strony o wszczęciu postępowania administracyjnego w przedmiotowej sprawie.

Ww. zawiadomienie z dnia 12.09.2022 r. znak: WA.ZUZ.3.4210.1649.2022.IM wywieszono na tablicy ogłoszeń w siedzibie Państwowego Gospodarstwa Wodnego Wody Polskie Zarząd Zlewni w Piotrkowie Trybunalskim, a także umieszczono w BIP Państwowego Gospodarstwa Wodnego Wody Polskie (wodypolskie.bip.gov.pl) oraz podano do informacji publicznej w siedzibie Starostwa Powiatowego w Opocznie i w Urzędzie Gminy Białaczów.

W toku postępowania strony, zostały poinformowane, iż na podstawie art. 10 § 1 ww. ustawy organ administracji publicznej zapewnia im czynny udział w każdym stadium postępowania oraz umożliwia wypowiedzenie się co do zebranych dowodów, materiałów oraz zgłoszonych żądań.

Wobec faktu, iż w podanym terminie nie wniesiono dodatkowych uwag, na podstawie wniosku

Elementem projektowanej inwestycji będzie budowa sieci elektroenergetycznej o napięciu znamionowym poniżej 1kV (niskie napięcie – 0,4kV), tj. oświetlenia ulicznego zlokalizowanego na obszarze szczególnego zagrożenia powodzią. Opisane prace zlokalizowane będą na obszarach szczególnego zagrożenia powodzią rzeki Drzewiczki (godło map zagrożenia powodziowego M-34-29-B-a-2) na części działek o nr ewidencyjnym 380 i 429 obręb 0006 Petrykozy, gmina Białaczów, powiat opoczyński w ramach zadania inwestycyjnego pn.: „Budowa sieci elektroenergetycznej o napięciu znamionowym poniżej 1kV (niskie napięcie – 0,4 kV) – oświetlenie uliczne – w miejscowości Petrykozy, gmina Białaczów, powiat opoczyński".

Realizacja planowanego przedsięwzięcia wiązać się będzie z tymczasową zmianą ukształtowania terenu podczas prowadzenia robót ziemnych (wykopy). Ewentualny nakład mas ziemnych z wykopów zostanie usunięty i przewieziony poza obszary szczególnego zagrożenia powodzią. Teren, na którym prowadzone będą roboty budowlane, będzie po ich zakończeniu uporządkowany i przywrócony do stanu istniejącego przed rozpoczęciem robót.

Planowana inwestycja położona jest na terenie objętym Planem gospodarowania wodami na obszarze dorzecza Wisły w regionie wodnym środkowej Wisły jest w dwóch jednolitych częściach wód powierzchniowych, tj. Jednolitej Części Wód Powierzchniowych o kodzie PLRW20006254839 „Drzewiczka od źródeł do Waglanki bez Wąglanki" (SW0725) oraz na obszarze Jednolitej Części Wód Podziemnych o europejskim kodzie JCWPd PLGW 200085 dla której stan chemiczny i ilościowy określono jako dobry. Jest to część wód niezagrożona nieosiągnięciem ustanowionych dla niej celów środowiskowych. Celem środowiskowym dla tej części wód podziemnych jest utrzymanie tego stanu.

Planowana inwestycja nie powinna mieć wpływu na wody powierzchniowe i podziemne oraz na tereny przyległe. Inwestycja nie zalicza się do przedsięwzięć mogących znacząco oddziaływać na środowisko, o którym mowa w rozporządzeniu Rady Ministrów z dnia 10.09.2019 r. w sprawie przedsięwzięć mogących znacząco oddziaływać na środowisko (t. j. Dz. U z 2019 r., poz. 1839).

W zasięgu oddziaływania przedmiotowej inwestycji nie występują formy ochrony przyrody ustanowione na podstawie przepisów ustawy z dnia 16 kwietnia 2004 roku o ochronie przyrody (t. j. Dz. U. 2021 r., poz. 1098 ze zm.).

Na podstawie zebranego przez Zarząd Zlewni w Piotrkowie Trybunalskim materiału w sprawie uznano, że nie istnieją przeszkody do wydania pozwolenia wodnoprawnego w podanym zakresie i na ustalonych warunkach, w związku z tym orzeczono jak sentencji.

Pouczenie

Od niniejszej decyzji przysługuje stronie prawo wniesienia odwołania do Dyrektora Regionalnego Zarządu Gospodarki Wodnej w Warszawie, ul. Zarzecze 13B, 03-194 Warszawa za pośrednictwem Dyrektora Zarządu Zlewni w Piotrkowie Trybunalskim w terminie 14 dni od daty jej doręczenia.

W trakcie biegu terminu do wniesienia odwołania strona może zrzec się prawa do wniesienia odwołania wobec organu administracji publicznej, który wydał decyzję.

Skutkiem zrzeczenia się przez stronę odwołania jest niemożność zaskarżenia decyzji do organu odwoławczego i wniesienia skargi do sądu administracyjnego.

Z dniem doręczenia organowi administracji publicznej oświadczenia o zrzeczeniu się prawa do wniesienia odwołania przez ostatnią ze stron postępowania, decyzja staje się ostateczna i prawomocna.

Decyzja podlega wykonaniu przed upływem terminu do wniesienia odwołania, jeżeli jest zgodna z żądaniem wszystkich stron lub jeżeli wszystkie strony zrzekły się prawa do wniesienia odwołania.

Zgodnie z ustawą z dnia 20 lipca 2017 r. Prawo wodne (t. j. Dz. U. z 2021 r., poz. 2233 ze zm.), za wydaną decyzję uiszczono opłatę w wysokości 237,87 zł.

PAŃSTWOWE GOSPODARSTWO WODNE WODY POLSKIE * 26 *

Z-CA DYREKTORA

Piotr Grabowski

Otrzymują:

1. Gmina Białaczów, ul. Piotrkowska 12, 26-307 Białaczów
2. RZGW w Warszawie
3. aa

Do wiadomości:

1. Zespół Systemu Informacyjnego Gospodarowania Wodami wm. (kataster) + 1 egz. Operatu, płyta CD *(decyzja ostateczna)*
2. Nadzór Wodny w Białaczowie, Białaczów 1, 26-307 Białaczów

P.A. Wilk
30.11.2021

Państwowe
Gospodarstwo Wodne
Wody Polskie

Białaczów, dnia 26 listopada 2021 r.

Urząd Gminy
w Białaczowie
Wpłynęło dn. 30. 11. 2021
Nr 6638/21
Znak sprawy .....

Znak sprawy WA.3.1.520.36.2021.WW

Gmina Białaczów
ul. Piotrkowska 12
26-307 Białaczów

W odpowiedzi na pismo z dnia 18.11.2021r. (data wpływu do Nadzoru Wodnego w Białaczowie: 24.11.2021r.) w sprawie uzgodnienia dokumentacji projektowej w zakresie kolizji z urządzeniami melioracyjnymi oraz czy inwestycja znajduje się na terenie szczególnego zagrożenia powodziowego w związku z projektowaniem urządzeń oświetlenia ulicznego zlokalizowanego na terenie działek o nr ewid.: 380, 429, 431, 961, 962, 433, 510, obr. 0006 Petrykozy, gm. Białaczów, Państwowe Gospodarstwo Wodne Wody Polskie Nadzór Wodny w Białaczowie informuje, że na terenie objętym wnioskiem, w posiadanej przez PGW WP ewidencji urządzeń melioracji wodnych oraz zmeliorowanych gruntów zgodnie z art. 196 ustawy z dnia 20 lipca 2017 r. Prawo wodne (Dz. U. z 2021r. poz. 624 ze zm.) nie stwierdzono występowania urządzeń melioracji wodnych.

W przypadku stwierdzenia na przedmiotowym obszarze urządzeń melioracji wodnych, nie występujących w ewidencji wód, urządzeń wodnych oraz zmeliorowanych gruntów, inwestor zobowiązany jest we własnym zakresie do zapewnienia prawidłowego odpływu wód oraz rozwiązania zaistniałej kolizji przedmiotowej inwestycji z tymi urządzeniami.

Ponadto informujemy, że teren objęty wnioskiem **znajduje się na obszarze zagrożenia powodziowego wodą 1%, co należy uwzględnić w projekcie.**
Mapy zagrożenia powodziowego prezentowane są na stronie Informatycznego Systemu Ochrony Kraju (ISOK) https://wody.isok.gov.pl/imap_kzgw/?gpmap=gpMZP

KIEROWNIK
Wioletta Wijata

Urząd Gminy Białaczów

ul. Piotrkowska 12, 26-307 Białaczów

NIP: 7681227397 REGON: 000534760

GMINA BIAŁACZÓW
ul. Piotrkowska 12
26-307 Białaczów
NIP: 768-17-30-222

Białaczów, dnia 17.04.2023r.

Znak: 7230.14.2023

Pan
Paweł Kowalczyk
Parczówek 47A
26-307 Białaczów

W odpowiedzi na wniosek złożony w dniu 23.03.2023 r. dot. lokalizacji urządzeń oświetlenia ulicznego w pasie drogi wewnętrznej – dz. nr 380 oraz w działce o nr ewid. działki 429 w miejscowości Petrykozy w związku ze zmianą lokalizacji spowodowaną wznowieniem granic działki 380, określam poniżej następujące warunki:

1. Kabel oświetlenia ulicznego od miejsca włączenia na istniejącym słupie należy poprowadzić w odległości nie mniejszej niż 6,0 cm od lica słupa w celu możliwości prowadzenia konserwacji oświetlenia ulicznego. Kabel oświetlenia ulicznego poprowadzić zgodnie z załącznikiem graficznym rys. E-01.
2. W miejscu przejścia w poprzek drogi kabel oświetlenia ulicznego w linii rozgraniczającej drogi o której mowa w pkt 4 winien być ułożony na głębokości nie mniejszej niż 1,3 m w rurze osłonowej grubościennej o konstrukcji nośnej odpornej na obciążenia zgodnie z PN dla dróg oraz posiadające atest.
3. Projektowana sieć oświetlenia ulicznego winna być wykonana zgodnie z warunkami technicznymi i PN jakim powinny odpowiadać linie kablowe podziemne oświetlenia drogowego oraz w przypadkach współwykorzystania zbliżeń i skrzyżowań z innymi obiektami budowlanymi i warunkami określonymi w przepisach szczególnych.
4. Zgodnie z miejscowym planem zagospodarowania przestrzennego gminy Białaczów zatwierdzonym Uchwałą Nr XXXVI/204/2002 Rady Gminy Białaczów z dnia 10 października 2002 r. dla dróg KL D nie wyznaczonych w planie będących w terenie zabudowy lub przeznaczonym pod zabudowę przyjęto szerokość w projektowanych liniach rozgraniczających- 10,0 m, która winna być liczona symetrycznie do osi drogi.
5. W działce nr ewid. 429 kabel oświetlenia ulicznego należy poprowadzić od istniejącego przyłącza energetycznego w rurze osłonowej na całej długości w odległości zgodnej z polskimi normami.
6. Należy przedłożyć zarządcy drogi projekt techniczny wraz z mapą sytuacyjną projektowanego przyłącza do uzgodnienia i zatwierdzenia.
7. Prace będą prowadzone metodą wykopu otwartego, a przy przejściu w poprzek drogi dz. nr 380 przeciskiem sterowanym, przy zastosowaniu właściwego oznakowania w celu zachowania

tel/fax. 44 758-14-14; 44 758-14-60,
e-mail: ugbialaczow@wp.pl; www.bialaczow.pl/bip; www.bialaczow.pl

Administratorem danych osobowych jest Wójt Gminy Białaczów. Dane przetwarzane są w celu realizacji czynności urzędowych.
Masz prawo do dostępu, sprostowania, ograniczenia przetwarzania danych. Więcej informacji znajdziesz na stronie www.bialaczow.pl/bip
w zakładce ochrona danych osobowych.

bezpieczeństwa. W przypadku posadowienia słupa należy zachować szczególną ostrożność na urządzenia istniejące w terenie opracowania.

8. Wykonawca bądź Inwestor ponosi pełną odpowiedzialność za szkody i straty wyrządzone osobom trzecim w czasie prowadzenia robót budowlanych oświetlenia a także w okresie eksploatacji i utrzymania tych urządzeń.

9. Wykonawca bądź Inwestor na 30 dni przed przystąpieniem do robót i umieszczeniem elementów winien zwrócić się z wnioskiem do Urzędu Gminy Białaczów, ul. Piotrkowska 12 w celu uzyskania zezwolenia na zajęcie pasa drogowego i umieszczenie urządzeń nie związanych z utrzymaniem drogi oraz ustalenia opłaty. Do wniosku należy dołączyć rysunek graficzny wraz z dokumentem pozwolenia na realizację budowy przyłącza lub złożenie oświadczenia o posiadaniu ważnego pozwolenia albo o dokonanym zgłoszeniu właściwemu organowi.

10. W przypadku nie zachowania podanych warunków oraz kolidowania w prowadzeniu budowy drogi lub innych robót drogowych, właściciel urządzeń dokona ich przebudowy na własny koszt.

11. Wykonawca robót zobowiązany jest do przywrócenia na własny koszt naruszony pas drogowy do stanu pierwotnego (tj. sprzed jego zajęcia). Po zakończeniu robót (w dniu następnym) wykonawca winien zawiadomić zarządcę drogi w celu dokonania odbioru pasa drogowego.

12. Należy przestrzegać zaleceń ZUD (jeżeli wymagają tego przepisy szczególne) oraz zachować szczególną uwagę na urządzenia istniejące w terenie.

Ponadto uzgodnienie lokalizacji, Inwestora nie zwalnia z obowiązku dokonania zgłoszenia właściwym organom budowy przyłącza lub wykonywania robót budowlanych, bądź uzyskania pozwolenia na budowę.

Otrzymują:

1. Paweł Kowalczyk
Parczówek 47A
26-307 Białaczów

2. a/a

WÓJT
Barbara Goworek

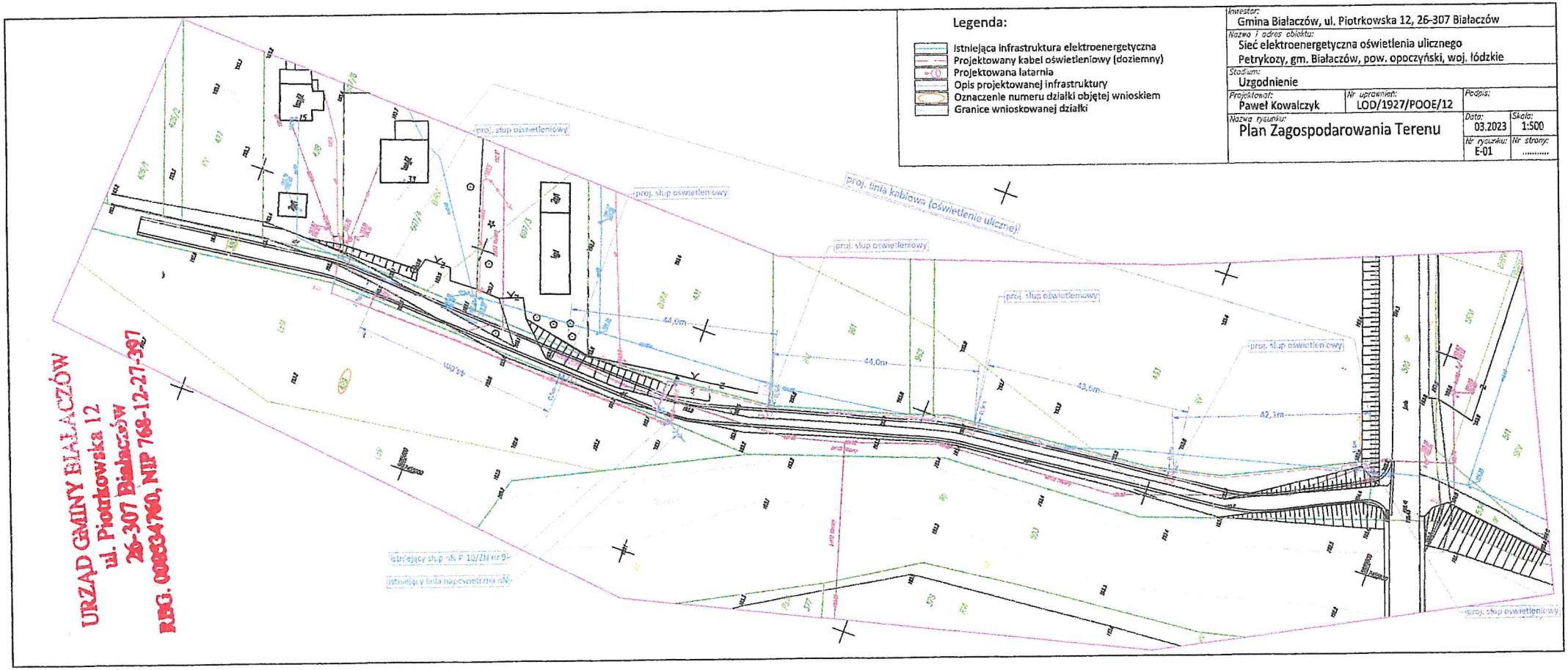

Legenda:

- Istniejąca infrastruktura elektroenergetyczna
- Projektowany kabel oświetleniowy (doziemny)
- Projektowana latarnia
- Opis projektowanej infrastruktury
- Oznaczenie numeru działki objętej wnioskiem
- Granice wnioskowanej działki

Inwestor:	Gmina Białaczów, ul. Piotrkowska 12, 26-307 Białaczów
Nazwa i adres obiektu:	Sieć elektroenergetyczna oświetlenia ulicznego Petrykozy, gm. Białaczów, pow. opoczyński, woj. łódzkie
Stadium:	Uzgodnienie
Projektował:	Paweł Kowalczyk
Nr uprawnień:	LOD/1927/POOE/12
Podpis:	
Nazwa rysunku:	Plan Zagospodarowania Terenu
Data:	03.2023
Skala:	1:500
Nr rysunku:	E-01
Nr strony:	.....

STAROSTA OPOCZYŃSKI
Wydział Geodezji, Kartografii, Katastru
i Gospodarki Nieruchomościami
26-300 Opoczno, ul. Kwiatowa 1a
tel. 44 741-49-98

OPOCZNO, 2023-04-05

PROTOKÓŁ Z NARADY KOORDYNACYJNEJ

NR: GN.6630.20.2023

w sprawie usytuowania projektowanych sieci uzbrojenia terenu,

przeprowadzonej za pomocą środków komunikacji elektronicznej w Starostwie Powiatowym w Opocznie

Wnioskodawca: Paweł Kowalczyk

26-307 Białaczów

Parczówek 47A

Inwestor: Gmina Białaczów

26-307 Białaczów

Piotrkowska 12

Lokalizacja obiektu:

gm. Białaczów obręb Petrykozy działka nr 380, 429

Data wpływu wniosku: **2023-03-23**

Data zakończenia narady koordynacyjnej przeprowadzonej za pomocą środków komunikacji elektronicznej**2023-04-05**

Przedmiot narady koordynacyjnej:

1 sieć inna

Lista uczestników narady koordynacyjnej:

Nazwa Instytucji	Imię, nazwisko uzgadniającego Data	Stanowisko uczestnika
FIBEE I sp. z o.o. Wysogotowo	Mateusz Horbal FIBEE I sp. z o.o. Wysogotowo, ul. 2023-03-29 15:15:11	FIBEE I SP Z O.O. Wysogotowo, ul. Wierzbowa 84, 62-081 Przeźmierowo, informuje, iż na dzień 29.03.2023, we wskazanej lokalizacji nie występuje infrastruktura FIBEE I SP Z O.O. będąca w kolizji z opracowywanym projektem. Przy natrafieniu w trakcie wizji lokalnej dokonywanej przez projektanta lub podczas robót ziemnych, na urządzenia FIBEE I SP Z O.O. nie naniesione na podkład mapowy, należy je zabezpieczyć i powiadomić FIBEE I SP Z O.O. (tel. 61 222 22 11, fax 61 222 11 11) w celu ustalenia trybu dalszego postępowania.
Starostwo Powiatowe Wydział Administracji Architektoniczno-Budowlanej	Adam Miśkiewicz POWIAT OPOCZYŃSKI 2023-03-29 11:32:31	brak uwag

ZEC Sp. z o.o	Mirosław Kresiński ZAKŁAD ENETGETYKI CIEPLNEJ 2023-03-30 09:14:08	brak uwag
Przewodniczący Narady Koordynacyjnej	Przewodniczący narady koordynacyjnej 2023-04-03 10:04:00	brak uwag
Zarząd Dróg Powiatowych w Opocznie		
Polska Spółka Gazownictwa Sp. z o.o. Oddział Zakład Gazowniczy w Łodzi		
Gmina Białaczów		
ORANGE POLSKA S.A. Dział Zarządzania Zasobami Ifrastruktury i Obsługi Klienta w Łodzi		
PGE Dystrybucja S.A w Lublinie Oddział Łódź Rejon Energetyczny Tomaszów Mazowiecki		

Dodatkowe wyjaśnienia:

1 Podmioty zawiadomione o naradzie, których przedstawiciele nie wyrazili stanowiska:
1.Orange Polska S.A.
2.PGE Dystrybucja S.A. Oddział Łódź Rejon Energetyczny Tomaszów Mazowiecki
3.Zarząd Dróg Powiatowych w Opocznie
4.Urząd Gminy w Białaczowie
5.PSG Sp. z o.o. Oddział Zakład Gazowniczy w Łodzi Gazownia w Piotrkowie Trybunalskim

Przewodniczący narady:

Z up. Starosty
mgr Joanna Orłowska
Główny Specjalista
w Wydziale Geodezji,
Kartografii, Katastru
i Gospodarki

Joanna Maria Orłowska

Elektronicznie podpisany przez Joanna Maria Orłowska
Data: 2023.04.05 12:29:24 +02'00'

Kancelaria Geodezyjna
MARCIN KOWALCZYK
Usługi geodezyjne i kartograficzne
Geodezja inżynieryjna
Obsługa inwestycji budowlanych

STAROSTA OPOCZYŃSKI
Dokumentacja numer: GN.6630.20.2023
Niniejsza dokumentacja projektowa była przedmiotem narady koordynacyjnej przeprowadzonej drogą elektroniczną (art. 28c ust. 1 i 2 ustawy z dnia 17 maja 1989 PGiK)
Uwagi i zalecenia zostały zawarte w protokole z narady koordynacyjnej.
Data zakończenia narady: 2023-04-05
Przewodniczący narady: Joanna Orłowska

Elektronicznie podpisany przez Joanna Maria Orłowska
Data: 2023.04.05 12:30:52 +02'00'

Za zgodność z oryginałem
Paweł Kowalczyk
upr. bud. LOD/1927/POOE/12

Elektronicznie podpisany przez Paweł Karol Kowalczyk
Data: 2023.03.22 10:26:16 +01'00'

Projektant, w miejscu dużej ilości sprzewów a wykonywanie projektowanego obiektu, zobowiązany jest do ich zabezpieczenia przed uszkodzeniem, ewentualnie przełożenia, w porozumieniu z ich właścicielami.	DOOR 1/35/2021	Dariusz Gorzyński
Dyrektor zgłoszenia prac geodezyjnych	GDZ-I.6.6.68 Małgorzata Kowalczyk	
Kierownik prac geodezyjnych	DOOR 1/35/2021 / mgr inż. Małgorzata Kowalczyk	
W przy dużej ilości sprzętów obcych, wymagających zabezpieczenia (przełożenia)	mgr inż. Małgorzata Kowalczyk upr. nr 1633	
Pikietę i narzędzia wraz w sprawach zawiadomień o zakończeniu prac.		

Zestawienie rur ochronnych

oznaczenie	typ, średnica	dł. [m]
R-1	SRS Ø75	6,0
R-2	DVR Ø75	1,5
R-3	SRS Ø75	9,0
R-4	SRS Ø75	4,0
R-5	SRS Ø75	4,5
R-6	DVR Ø75	1,5
R-7	DVR Ø75	1,5
R-8	SRS Ø75	4,0
R-9	DVR Ø75	1,5
R-10	DVR Ø75	1,5

Współrzędne geodezyjne punktów załamań linii

	X	Y
G1	5685818.29	7455632.43
G2	5685818.32	7455630.12
G3	5685798.90	7455629.83
G4	5685776.43	7455629.02
G5	5685774.40	7455629.01
G6	5685774.40	7455629.35
G7	5685758.94	7455628.96
G8	5685753.35	7455628.84
G9	5685751.08	7455628.72
G10	5685750.50	7455629.46
G11	5685753.42	7455637.36
G12	5685731.54	7455639.44
G13	5685730.63	7455639.53
G14	5685702.58	7455647.96
G15	5685698.10	7455648.87
G16	5685697.72	7455649.68
G17	5685694.76	7455650.69
G18	5685689.17	7455651.26
G19	5685675.05	7455652.71
G20	5685673.97	7455652.30
G21	5685669.43	7455652.87
G22	5685667.56	7455653.48
G23	5685651.34	7455655.15
G24	5685645.84	7455656.46
G25	5685635.93	7455658.83
G26	5685618.05	7455667.49
G27	5685612.54	7455669.01
G28	5685612.82	7455670.02
G29	5685608.30	7455672.21
G30	5685607.64	7455671.42
G31	5685606.70	7455671.94

MAPA DO CELÓW PROJEKTOWYCH
skala 1:500

GN.6641.979.2021
województwo: łódzkie
powiat: opoczyński
gmina: 100701_2 Białaczów
obręb: 0006 Petrykozy

Układ współrzędnych "2000/7"
Poziom odniesienia "Kronsztadt 86"
Stan aktualności: na 15.05.2023 r.

Opoczno, dnia 12.07.2021 r.

Nie wyłącza się istnienia w terenie innych nie wskazanych na niniejszej mapie urządzeń podziemnych, które nie były zgłaszane do inwentaryzacji i dla o których brak jest informacji w instytucjach branżowych.
Granice działek wkreślono na podstawie danych ewidencji gruntów.
Mapa została wykonana bez ustalenia dokładnej służebności gruntowej.

Punkty osnowy geodezyjnej podlegają ochronie.
(Prawo Geod. i Kart. – Dz. z dn. 7.05.1989r., Rozp. MGiMa w sprawie ochrony znaków geodezyjnych, grawimetrycznych i magnetycznych z dn. 9.06.1989r.)

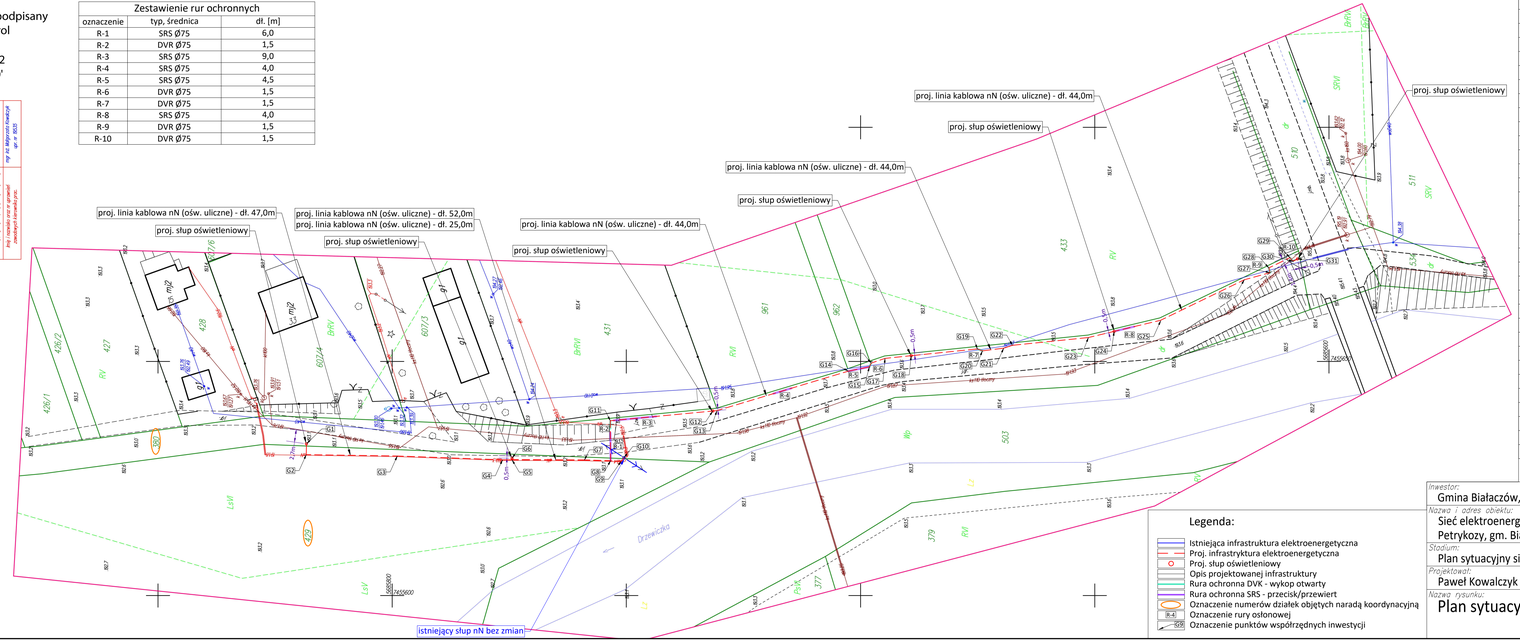

Legenda:

- Istniejąca infrastruktura elektroenergetyczna
- Proj. infrastryktura elektroenergetyczna
- Proj. słup oświetleniowy
- Opis projektowanej infrastruktury
- Rura ochronna DVK - wykop otwarty
- Rura ochronna SRS - przecisk/przewiert
- Oznaczenie numerów działek objętych naradą koordynacyjną
- R-4 Oznaczenie rury osłonowej
- G29 Oznaczenie punktów współrzędnych inwestycji

Inwestor:
Gmina Białaczów, ul. Piotrkowska 12, 26-307 Białaczów

Nazwa i adres obiektu:
Sieć elektroenergetyczna nN (0,4kV) - oświetlenie uliczne
Petrykozy, gm. Białaczów, pow. opoczyński, woj. łódzkie

Stadium:
Plan sytuacyjny sieci uzbrojenia terenu

Projektował: Paweł Kowalczyk
Nr uprawnień: LOD/1927/POOE/12
Podpis:

Nazwa rysunku:
Plan sytuacyjny

Data: 03.2023
Skala: 1:500
Nr rysunku: E-01
Nr strony: 25

PGE Dystrybucja S.A.
Oddział Łódź
Rejon Energetyczny Tomaszów Mazowiecki
97-200 Tomaszów Mazowiecki, ul. M. Skłodowskiej-Curie 51/53

tel.: (+48 42) 675 10 00
fax: (+48 44) 726 32 02
e-mail: tomaszow.old@pgedystrybucja.pl

P. Kierpulnik R.Y.
06.07.2023

Tomaszów Maz., 4 lipca 2023 r.
L. dz. /PGED0702461KW23/2023

Urząd Gminy
w Białaczowie
Wpłynęło dn. 06. 07. 2023
Nr 4134/23
Znak sprawy

Gmina Białaczów
ul. Piotrkowska 12
25-307 Białaczów

Data wpływu: 12-06-2023

Uzgodnienie/~~Opinia~~ nr 521/06/2023

Oświetlenie uliczne Petrykozy- (Odbiorca: Gmina Białaczów) - dz 380,429 Petrykozy gm. Białaczów.

Przedłożona dokumentacja zawierająca:

- *trasa linii Kablowej YAKXs 4x35mm2 ze słupa z obwodu stacji 6-0747;*
- *zasilanie ze słupa obwodu stacji 6-0747;*
- *układ pomiarowy bez zmian;*

Dokumentacja jest zgodna z Pismo znak 06-KAN-008734-2021 wydane przez Rejon Energetyczny Tomaszów Mazowiecki dnia 30-11-2021.

Roboty w rejonie skrzyżowania lub zbliżenia z siecią elektroenergetyczną (0,4 i 15 kV) wykonać z zachowaniem szczególnej ostrożności zgodnie z obowiązującymi normami

Przed przystąpieniem do prac należy zgłosić się do RE Tomaszów Maz. w celu przedłożenia harmonogramu wykonania prac na sieci PGE Dystrybucja S.A.

Przed przystąpieniem do prac wykonawczych należy do RE Tomaszów Maz. dostarczyć dokumentację techniczno-prawną oraz pełnomocnictwo Inwestora dla Wykonawcy

Po wykonaniu należy zgłosić do sprawdzenia technicznego przez PGE Dystrybucja S.A.

Terminy wyłączeń w sieci elektroenergetycznej podlegają obowiązującemu w PGE Dystrybucja S.A. zasadom synchronizacji prac w sieci dystrybucyjnej

PGE DYSTRYBUCJA SPÓŁKA AKCYJNA Z SIEDZIBĄ W LUBLINIE, 20-340 LUBLIN, UL. GARBARSKA 21A, WPISANA DO REJESTRU PRZEDSIĘBIORCÓW PROWADZONEGO PRZEZ SĄD REJONOWY LUBLIN-WSCHÓD W LUBLINIE Z SIEDZIBĄ W ŚWIDNIKU, VI WYDZIAŁ GOSPODARCZY POD NR KRS: 0000343124, NIP: 946-25-93-855, REGON: 060552840, KAPITAŁ ZAKŁADOWY: 9 729 424 160 ZŁ W PEŁNI OPŁACONY. KONTO BANKOWE: BANK PEKAO S.A. O/WARSZAWA, AL. JEROZOLIMSKIE 2, 00-400 WARSZAWA, NR 40 1240 6016 1111 0010 2859 5194, **www.pgedystrybucja.pl**

PGE Dystrybucja S.A.

Granicę majątkową i eksploatacyjną stanowią zaciski prądowe na słupie w linii napowietrznej 0,4 kV zasilanie ze stacji 15/0,4 kV 6-0747 Petrykozy

Dopuszczenie do prac należy uzgodnić z Centum Dyspozytorskim w RE Tomaszów Maz.

Prace budowlano- montażowe musi wykonać osoba lub przedsiębiorstwo z odpowiednimi uprawnieniami do wykonania prac na urządzeniach elektroenergetycznych z upoważnieniem z PGE Dystybucja S.A.

Urządzenia pozostają na majątku i w eksploatacji Inwestora

Za poprawność rozwiązania techniczno-ekonomicznego oraz zgodność z obowiązującymi przepisami
i normami odpowiada jednostka projektowa.

Uzgodnienie dokumentacji traci ważność po 2 latach od daty niniejszego pisma.

521/06/2023

Rejon Energetyczny Tomaszów Mazowiecki
Wydział Majątku Sieciowego
Kierownik
Krzysztof Łomniec

podpis, pieczątka